

جمهورية العراق
وزارة التخطيط - الجهاز المركزي للإحصاء



انتاج محاصيل
القطن والذرة الصفراء والبطاطا
لسنة 2021

المحتويات

1.....	المقدمة
1.1.....	منهجية التقرير
3-2.....	تحليل النتائج
	الجداول الاحصائية
4.....	جدول (1) المساحة المزروعة ومجموع الانتاج ومتوسط الغلة للمحاصيل (القطن، الذرة الصفراء، البطاطا) للقطاع الخاص على مستوى العراق لسنة 2021
	جدول (2) مقارنة إجمالي المساحة المزروعة ومجموع الانتاج ومتوسط الغلة للمحاصيل (القطن، الذرة الصفراء، البطاطا) للقطاع الخاص على مستوى العراق للسنوات
5.....	(2021-2016)
10.....	جدول (3) المساحة المزروعة ومجموع الانتاج ومتوسط الغلة لمحصول القطن للقطاع الخاص حسب المحافظة لسنة 2021
11.....	جدول (4) المساحة المزروعة ومجموع الانتاج ومتوسط الغلة لمحصول الذرة الصفراء للعروتين (الربيعية والخريفية) للقطاع الخاص حسب المحافظة لسنة 2021
14.....	جدول (5) المساحة المزروعة ومجموع الانتاج ومتوسط الغلة لمحصول الذرة الصفراء الربيعية للقطاع الخاص حسب المحافظة لسنة 2021
14.....	جدول (6) المساحة المزروعة ومجموع الانتاج ومتوسط الغلة لمحصول الذرة الصفراء الخريفية للقطاع الخاص حسب المحافظة لسنة 2021
15.....	جدول (7) المساحة المزروعة ومجموع الانتاج ومتوسط الغلة لمحصول البطاطا للعروتين (الربيعية والخريفية) للقطاع الخاص حسب المحافظة لسنة 2021
18.....	جدول (8) المساحة المزروعة ومجموع الانتاج ومتوسط الغلة لمحصول البطاطا الربيعية للقطاع الخاص حسب المحافظة لسنة 2021
18.....	جدول (9) المساحة المزروعة ومجموع الانتاج ومتوسط الغلة لمحصول البطاطا الخريفية للقطاع الخاص حسب المحافظة لسنة 2021
	الاشكال البيانية
5.....	شكل (1) إجمالي المساحة المزروعة بـ (100 دونم) لمحصول القطن للقطاع الخاص للسنوات (2021-2016).
6.....	شكل (2) إجمالي المساحة المزروعة بـ (100 دونم) لمحصول الذرة الصفراء للقطاع الخاص للسنوات (2021-2016).
6.....	شكل (3) إجمالي المساحة المزروعة بـ (100 دونم) لمحصول البطاطا للقطاع الخاص للسنوات (2021-2016).
7.....	شكل (4) كمية الانتاج بـ (100 طن) لمحصول القطن للقطاع الخاص للسنوات (2021-2016) .
7.....	شكل (5) كمية الانتاج بـ (100 طن) لمحصول الذرة الصفراء للقطاع الخاص للسنوات (2021-2016).
8.....	شكل (6) كمية الانتاج بـ (100 طن) لمحصول البطاطا للقطاع الخاص للسنوات (2021-2016)
8.....	شكل (7) متوسط الغلة بـ (كغم) لإجمالي المساحة لمحصول القطن للقطاع الخاص للسنوات (2021-2016)
9.....	شكل (8) متوسط الغلة بـ (كغم) لإجمالي المساحة لمحصول الذرة الصفراء للقطاع الخاص للسنوات (2021-2016) .
9.....	شكل (9) متوسط الغلة بـ (كغم) لإجمالي المساحة لمحصول البطاطا للقطاع الخاص للسنوات (2021-2016) .
11.....	شكل (10) إجمالي المساحة المزروعة بـ (الدونم) لمحصول الذرة الصفراء للعروتين (الربيعية والخريفية) للقطاع الخاص حسب المحافظة لسنة 2021
12.....	شكل (11) كمية الانتاج بـ (الطن) لمحصول الذرة الصفراء للعروتين (الربيعية والخريفية) للقطاع الخاص حسب المحافظة لسنة 2021
12.....	شكل (12) متوسط الغلة بـ (كغم) لإجمالي المساحة لمحصول الذرة الصفراء للعروتين (الربيعية والخريفية) للقطاع الخاص حسب المحافظة لسنة 2021
15.....	شكل (13) إجمالي المساحة المزروعة بـ (الدونم) لمحصول البطاطا للعروتين (الربيعية والخريفية) للقطاع الخاص حسب المحافظة لسنة 2021
16.....	شكل (14) كمية الانتاج بـ (الطن) لمحصول البطاطا للعروتين (الربيعية والخريفية) للقطاع الخاص حسب المحافظة لسنة 2021
16.....	شكل (15) متوسط الغلة بـ (كغم) لإجمالي المساحة لمحصول البطاطا للعروتين (الربيعية والخريفية) للقطاع الخاص حسب المحافظة لسنة 2021
	الخرائط
13.....	خارطة (1) تصنيف المحافظات حسب كمية الانتاج والمساحة المزروعة لمحصول الذرة الصفراء للعروتين (الربيعية والخريفية) في العراق لسنة 2021
17.....	خارطة (2) تصنيف المحافظات حسب كمية الانتاج والمساحة المزروعة لمحصول البطاطا للعروتين (الربيعية والخريفية) في العراق لسنة 2021

المقدمة

أنجزت مديرية الإحصاء الزراعي تقرير إنتاج محاصيل (القطن ، الذرة الصفراء ، البطاطا) لسنة 2021 ، حيث يعتبر محصول القطن من مجموعة المحاصيل الصناعية الصيفية والذي انحسرت زراعته في العراق بصورة كبيرة.

أما محصول الذرة الصفراء فهو من المحاصيل التي تزرع بعروتين (ربيعية وخريفية) وضمن مجموعة الحبوب وتستخدم على نطاق واسع كعلف أخضر وحبوب كما تستخدم كغذاء للإنسان ويستفاد منها في صناعة الكثير من المنتجات الصناعية وخاصة الزيوت النباتية.

أما محصول البطاطا فهو ضمن مجموعة الألبصال والدرنيات حيث يعتبر من المحاصيل المهمة والتي تستخدم كغذاء للإنسان بالإضافة إلى استخدامها في كثير من الصناعات الغذائية كالجبس وغيرها، وتزرع البطاطا بعروتين (ربيعية وخريفية).

ونظراً لأهمية هذه المحاصيل في الامن الغذائي والصناعي للعراق فان هيكلية الانتاج الزراعي في العراق تحتاج الى الارتقاء بالسياسات الزراعية نحو الاستغلال الامثل للموارد الزراعية والتنمية المستدامة وتشجيع استخدام التقانات الزراعية الحديثة والتوسع في استخدام الاصناف النباتية عالية الجودة والمقاومة للجفاف والملوحة وتطوير كفاءة استغلال الموارد الطبيعية والحد من هدرها وخاصة الاراضي والمياه ونشر المبيدات الزراعية والاسمدة والمستلزمات الزراعية الاخرى.

وبالتالي فان ذلك يؤدي الى زيادة الانتاج وسد الحاجة المحلية لهذه المحاصيل المهمة.

منهجية التقرير

يتم تقدير إنتاج محاصيل (القطن، الذرة الصفراء ، البطاطا) باستخدام العينة الطبقيّة العشوائية متعددة المراحل والمقترنة بالاساليب الموضوعية على مستوى القضاء ونوع ووسيلة الارواء والمقصود بالطبقات هي فئات المساحة بالنسبة لمحصول القطن وعددها (6) فئات تبدأ من فئة (اقل من 10) دونم وتنتهي بفئة (120 فأكثر) دونم أما بالنسبة لمحصول الذرة الصفراء فإن عدد فئات المساحة (11) فئة تبدأ من فئة (اقل من 5) دونم وتنتهي بفئة (5000 فأكثر) دونم اما محصول البطاطا فإن عدد فئات المساحة (6) فئات تبدأ من فئة (اقل من 3) دونم وتنتهي بفئة (41 فأكثر) دونم حيث يتم تبويب عدد المزارعين حسب فئات المساحة المزروعة (الطبقات) ، في المرحلة الاولى يتم اختيار المزارعين المشمولين بعملية القياس والحصاد الفعلي ونسبة (1.5 %) كحد ادنى من عدد المزارعين الكلي لكل فئة وعلى مستوى القضاء وطريقة الري ، اما المرحلة الثانية فهي مرحلة اختبار الحقول التي يتم فيها تنفيذ تجارب الحصاد في حالة وجود اكثر من حقل لدى الحانز ، أما المرحلة الثالثة فهي مرحلة اختيار بقعة الحصاد داخل الحقل المختار وبمساحة (10 × 10) م بالنسبة لمحصول القطن و (5 × 5) م بالنسبة لمحصول الذرة الصفراء (4 × 4) م بالنسبة لمحصول البطاطا .

الشمول

تعذر شمول بعض القرى في المحافظات (نينوى ،كركوك ،ديالى ،الانبار ،صلاح الدين) بسبب الوضع الأمني علماً بأنه لم يتم شمول محافظات إقليم كردستان ايضاً.

تحليل النتائج

توضح نتائج التقرير إنخفاض ملحوظ بالمساحة المزروعة والإنتاج للمحاصيل (القطن، الذرة الصفراء ، البطاطا) بسبب إنخفاض الحصة المائية لسنة 2021.

محصول القطن

أولاً : الإنتاج

- قدر إنتاج محصول القطن (3) طن للموسم الصيفي 2021 بإنخفاض مقداره (19) طن عن الموسم الماضي سنة 2020 الذي قدر (22) طن ، وقدرت نسبة الانخفاض (86.4%) كما في جدول (2).

ثانياً : المساحة

- قدر إجمالي المساحة المزروعة بمحصول القطن (13) دونم بإنخفاض مقداره (47) دونم عن الموسم الماضي الذي قدر (60) دونم ، وقدرت نسبة الانخفاض (78.3%) كما في جدول (2).

ثالثاً : متوسط الغلة

- قدر متوسط غلة الدونم من محصول القطن (230.8) كغم/ دونم على أساس إجمالي المساحة المزروعة بإنخفاض قدر نسبته (37.1%) عن الموسم الماضي الذي قدر (366.7) كغم/ دونم كما في جدول (2).

محصول الذرة الصفراء

أولاً : الإنتاج

- قدر إنتاج محصول الذرة الصفراء للعروتين (الربيعية والخريفية) (374.4) ألف طن لسنة 2021 بإنخفاض مقداره (45) ألف طن عن الموسم الماضي الذي قدر (419.3) ألف طن بنسبة (10.7%) كما في جدول (2).

ثانياً : المساحة

- قدر إجمالي المساحة المزروعة بمحصول الذرة الصفراء للعروتين (الربيعية والخريفية) (325.9) ألف دونم بإنخفاض مقداره (79.5) ألف دونم وقدرت نسبة الانخفاض (19.6%) عن الموسم الماضي الذي قدر (405.4) ألف دونم كما في جدول (2).

ثالثاً : متوسط الغلة

- قدر متوسط غلة الدونم من محصول الذرة الصفراء للعروتين (الربيعية والخريفية) (1148.8) كغم/ دونم على أساس إجمالي المساحة المزروعة بارتفاع قدرت نسبته (11.1%) عن الموسم الماضي الذي قدر (1034.3) كغم/ دونم على أساس إجمالي المساحة المزروعة كما في جدول (2).

محصول البطاطا

أولاً: الإنتاج

- قدر إنتاج محصول البطاطا للعروتين الربيعية والخريفية (466.1) ألف طن لسنة 2021 بانخفاض مقداره (208.7) ألف طن عن الموسم الماضي الذي قدر (674.8) ألف طن وقدرت نسبة الانخفاض (30.9%) كما في جدول (2).
- قدر إنتاج محصول البطاطا للعروة الربيعية (135.8) ألف طن بنسبة (29.1%) من مجموع إنتاج العروتين الربيعية والخريفية كما في جدول (8) في حين قدر إنتاج محصول البطاطا للعروة الخريفية (330.3) ألف طن بنسبة (70.9%) من مجموع الانتاج للعروتين الربيعية والخريفية كما في جدول (9).

ثانياً: المساحة

- قدر إجمالي المساحة المزروعة بمحصول البطاطا للعروتين الربيعية والخريفية (76.7) ألف دونم بانخفاض مقداره (19.8) الف دونم عن الموسم الماضي الذي قدر (96.5) ألف دونم وقدرت نسبة الانخفاض (20.5%) كما في جدول (2).
- قدر إجمالي المساحة المزروعة بمحصول البطاطا للعروة الربيعية (19.4) ألف دونم بنسبة (25.3%) من مجموع المساحة المزروعة للعروتين الربيعية والخريفية كما في جدول (8) في حين قدرت المساحة المزروعة بمحصول البطاطا للعروة الخريفية (57.3) ألف دونم بنسبة (74.7%) من إجمالي المساحة المزروعة للعروتين كما في جدول (9).

ثالثاً: متوسط الغلة

- قدر متوسط غلة الدونم من محصول البطاطا للعروتين الربيعية والخريفية (6079.4) كغم/دونم على أساس إجمالي المساحة المزروعة بانخفاض قدرت نسبته (13.1%) عن الموسم الماضي الذي قدر (6994.6) كغم/ دونم كما في جدول (2).
- قدر متوسط غلة الدونم لإجمالي المساحة المزروعة من محصول البطاطا للعروة الربيعية (6994.3) كغم / دونم وللعروة الخريفية (5769.2) كغم / دونم كما في جدول (8)، (9) على التوالي.

المساحة المزروعة ومجموع الانتاج ومتوسط الغلة للمحاصيل (القطن ، الذرة الصفراء ، البطاطا) للقطاع الخاص على مستوى العراق لسنة 2021

Cultivated Area ,Production and Average Yield for (Cotton, Maize and Potatoes) for Private Sector at Iraq Level for 2021

Table (1)

جدول (1)

متوسط غلة الدونم (كغم/دونم) (Kg/Donum)Average Yield		الإنتاج (طن) Production (Ton)	المساحة المزروعة (دونم) Cultivated (donum)				المحصول
المساحة المحصودة Harvested Area	إجمالي المساحة Total Area		مساحة العلف الأخضر Green Forage Area	المساحة المتضررة Damaged Area	المساحة المحصودة Harvested Area	إجمالي المساحة Total Area	
230.8	230.8	3		0	13	13	القطن
1199.4	1148.8	374400	7205	6534	312167	325906	الذرة الصفراء
6088.9	6079.4	466127		119	76554	76673	البطاطا

مقارنة إجمالي المساحة المزروعة ومجموع الانتاج ومتوسط الغلة للمحاصيل
(القطن، الذرة الصفراء، البطاطا) للقطاع الخاص على مستوى العراق للسنوات (2021-2016)
Cultivated Area Comparing to Production and Average Yield For
(Cotton, Maize, Potatoes) at Iraq Level for (2016-2021)

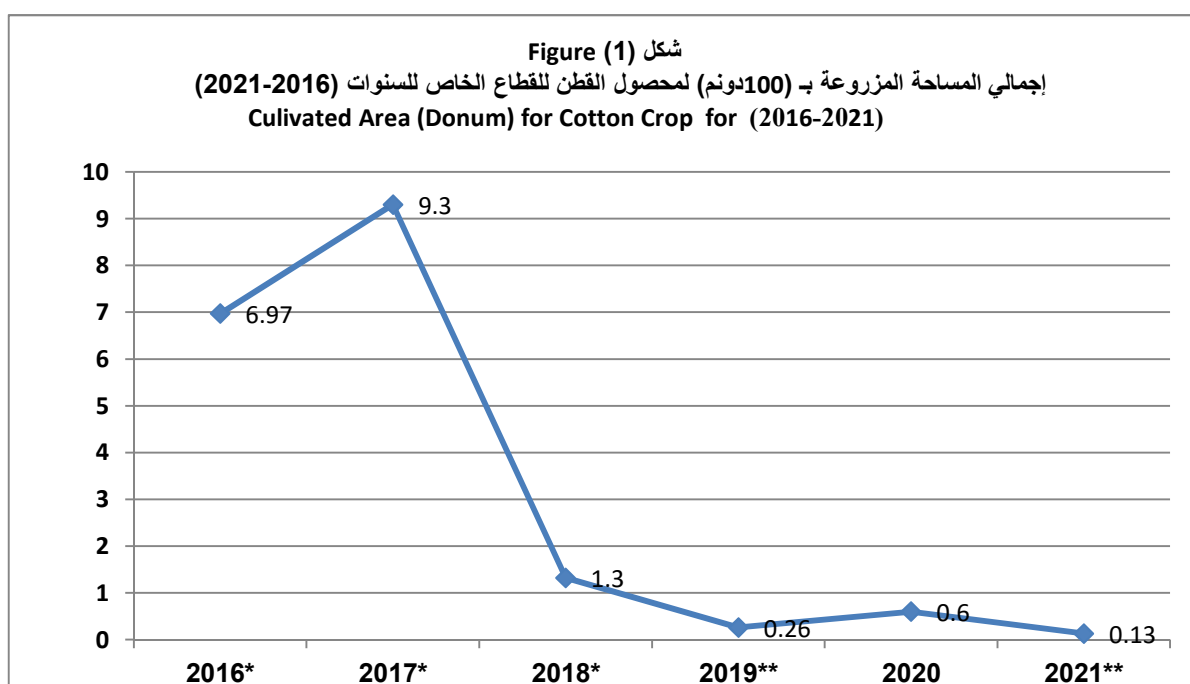
Table (2)

جدول (2)

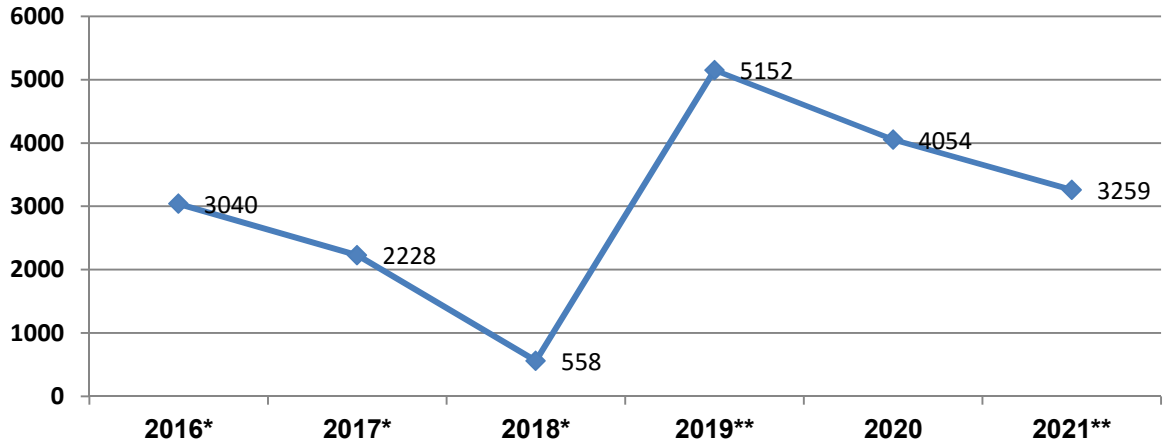
البطاطا Potatoes	الذرة الصفراء Maize	القطن Cotton	السنوات Year	المحصول
318	3040	6.97	*2016	إجمالي المساحة المزروعة (100) دونم Total Cultivated Area (100) donum
384	2228	9.3	*2017	
246	558	1.3	*2018	
564	5152	0.26	**2019	
965	4054	0.6	2020	
767	3259	0.13	**2021	
1907	2595	0.84	*2016	الإنتاج (100) طن Ton (100)
2668	1853	0.86	*2017	
1656	633	0.37	*2018	
3924	4732	0.02	**2019	
6748	4193	0.22	2020	
4661	3744	0.03	**2021	
5999.6	853.9	120.5	*2016	متوسط غلة الدونم Average Yield (كغم/دونم) (kg/donum)
6939.4	831.6	93.0	*2017	
6744.4	1133.8	280.3	*2018	
6957.5	918.3	76.9	**2019	
6994.6	1034.3	366.7	2020	
6079.4	1148.8	230.8	**2021	

* عدا محافظة نينوى وقضاء (راوة، عنه) في محافظة الانبار والحويجة في محافظة كركوك بالاضافة الى عدم شمول جميع القرى في محافظتي صلاح الدين والانبار للاقضية المشمولة.

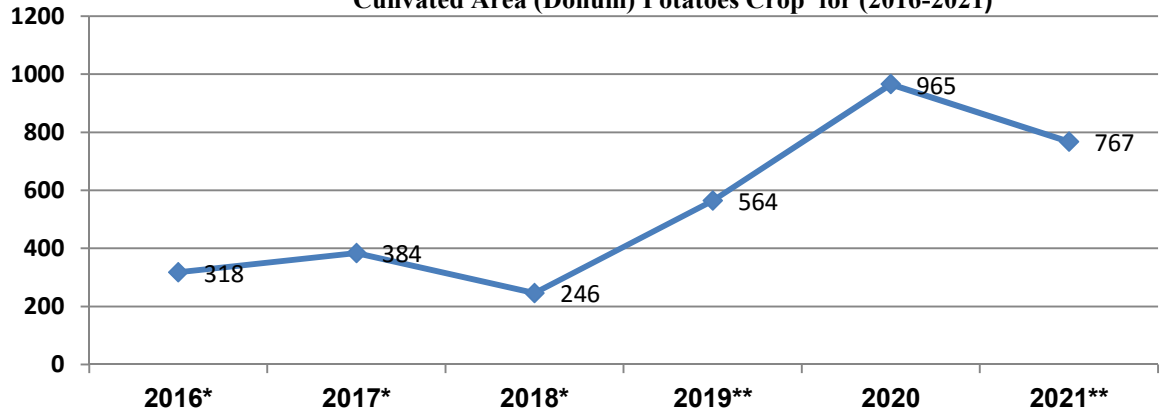
** عدم شمول بعض القرى في المحافظات (نينوى، كركوك، ديالى، الانبار، صلاح الدين) بسبب الوضع الأمني.



شكل (2) Figure (2)
إجمالي المساحة المزروعة بـ (100 دونم) لمحصول الذرة الصفراء للقطاع الخاص للسنوات (2016-2021)
Cultivated Area (Donum) for Maize Crop for (2016-2021)

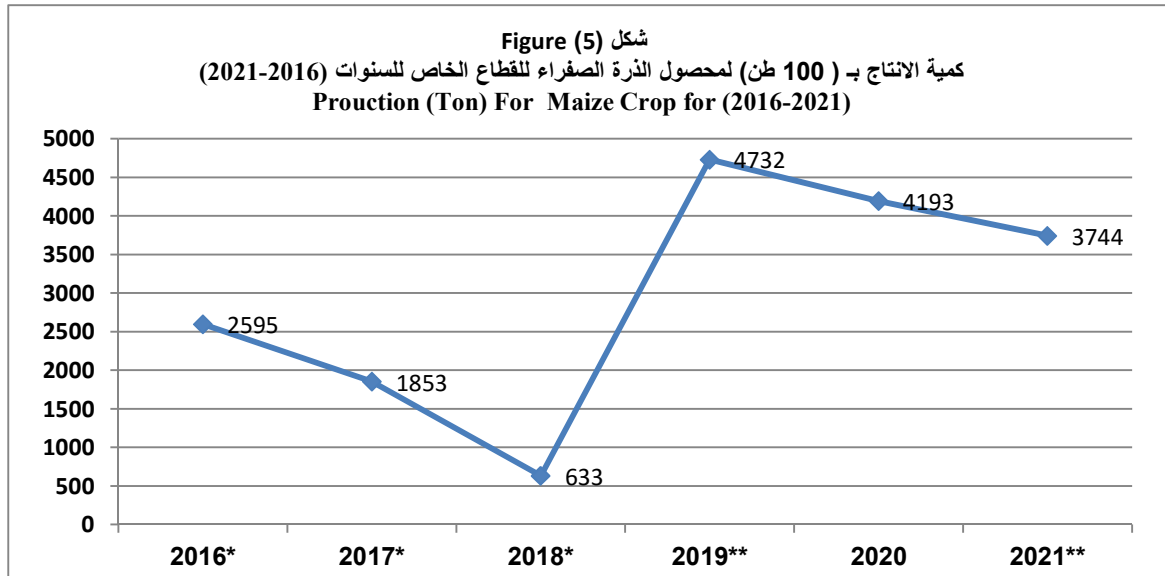
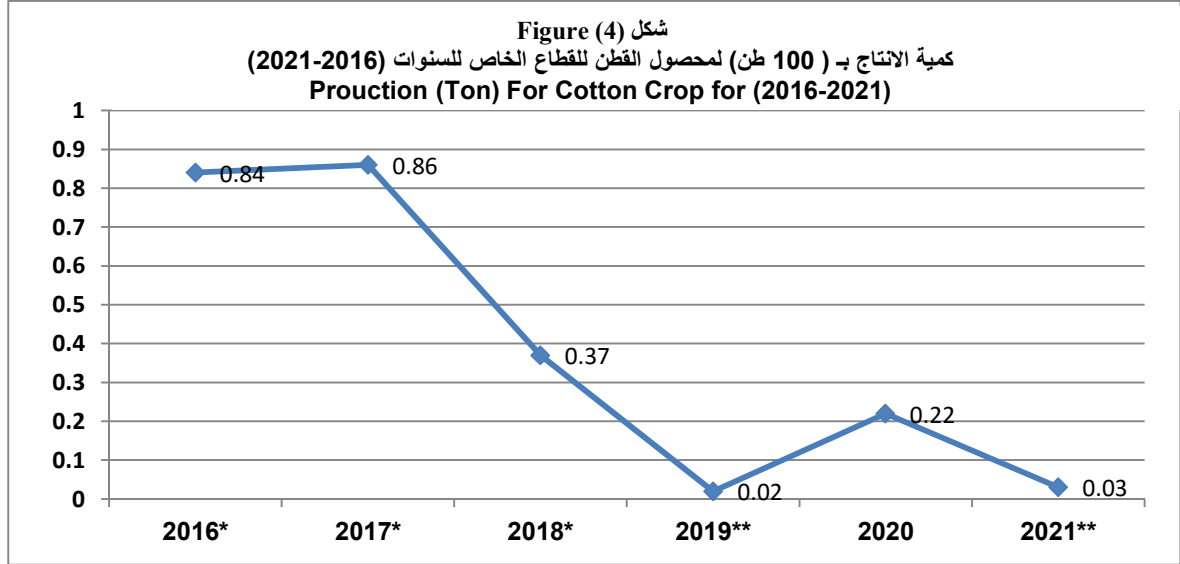


شكل (3) Figure (3)
إجمالي المساحة المزروعة بـ (100 دونم) لمحصول البطاطا للقطاع الخاص للسنوات (2016-2021)
Cultivated Area (Donum) Potatoes Crop for (2016-2021)



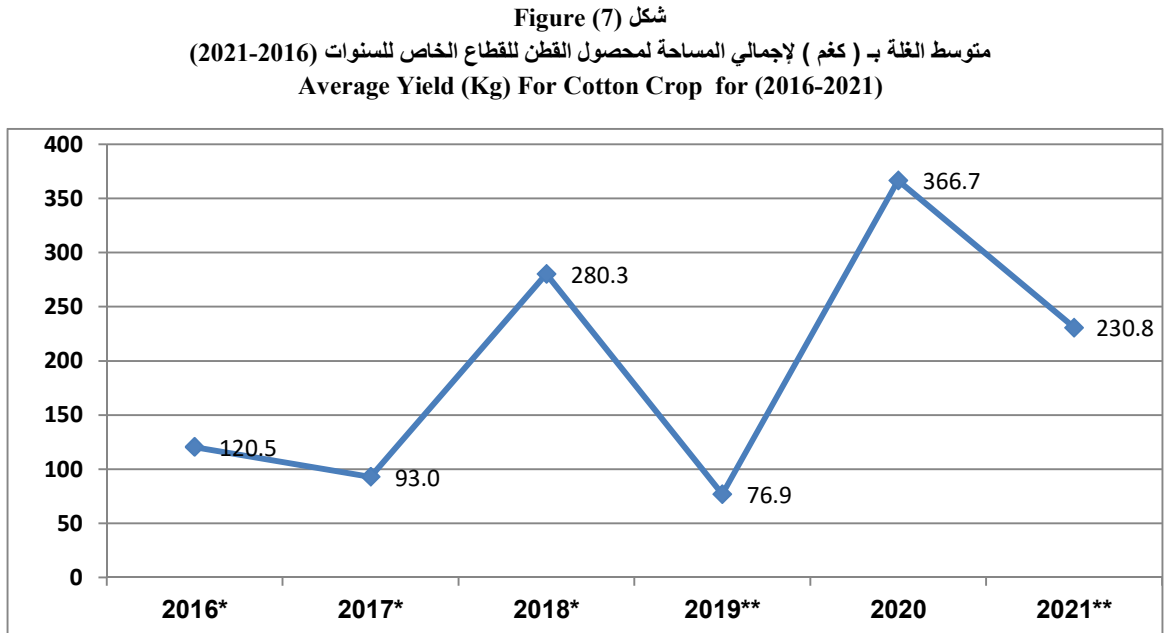
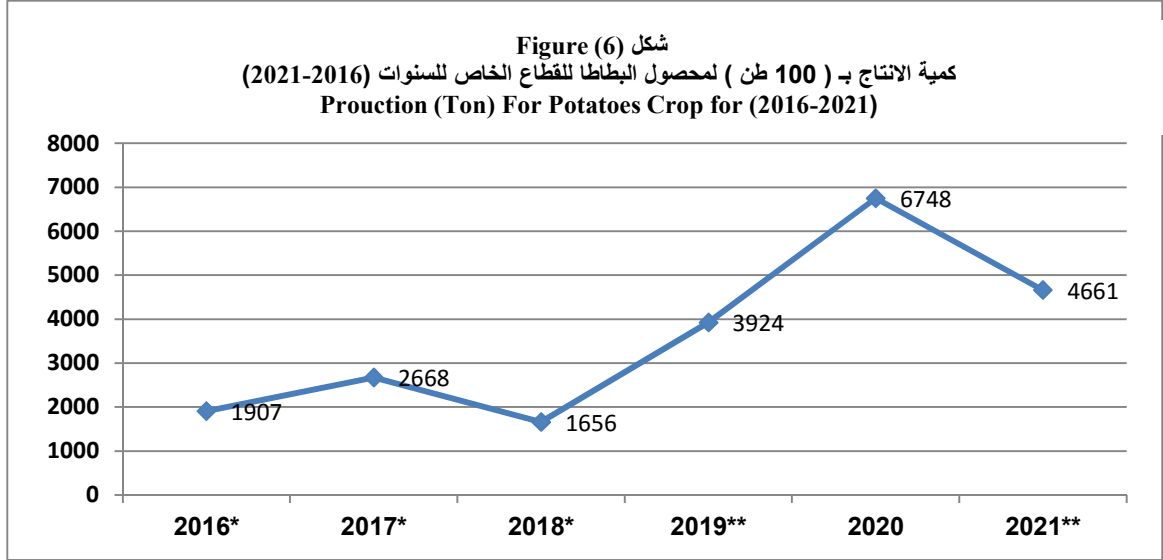
* عدا محافظة نينوى وقضاء (راوة، عنه) في محافظة الانبار والحويجة في محافظة كركوك بالاضافة الى عدم شمول جميع القرى في محافظتي صلاح الدين والانبار للاقضية المشمولة .

** عدم شمول بعض القرى في المحافظات (نينوى، كركوك، ديالى، الانبار، صلاح الدين) بسبب الوضع الأمني.



* عدا محافظة نينوى وقضاء (راوة، عنه) في محافظة الانبار والحويجة في محافظة كركوك بالاضافة الى عدم شمول جميع القرى في محافظتي صلاح الدين والانبار للافضية المشمولة .

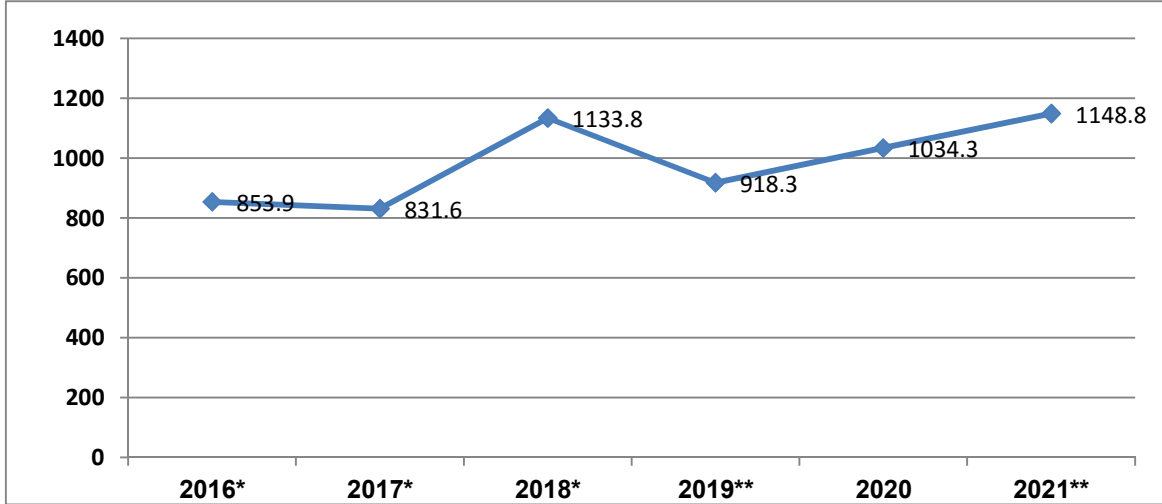
** عدم شمول بعض القرى في المحافظات (نينوى، كركوك، ديالى، الانبار، صلاح الدين) بسبب الوضع الأمني.



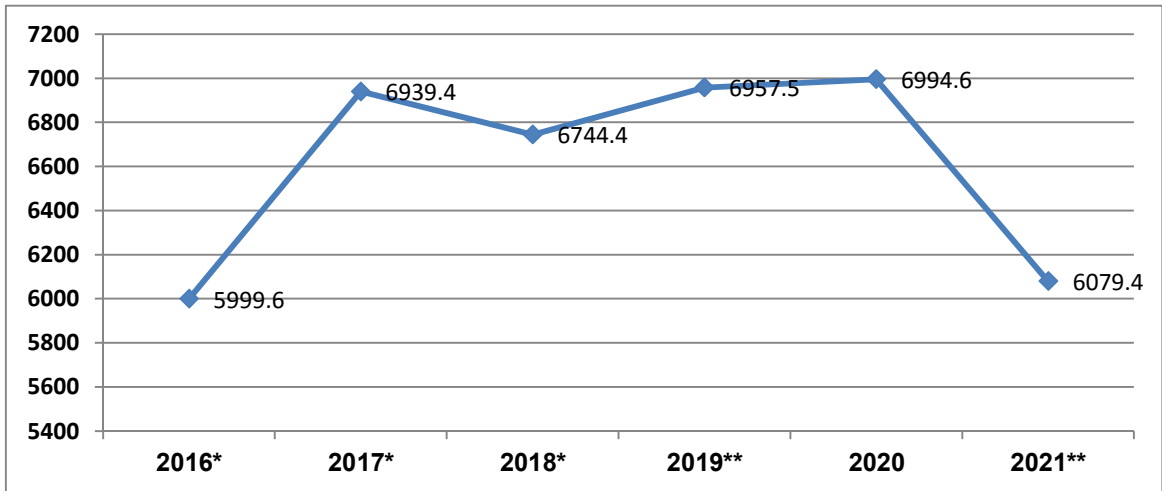
* عدا محافظة نينوى وقضاء (راوة، عنه) في محافظة الانبار والحويجة في محافظة كركوك بالاضافة الى عدم شمول جميع القرى في محافظتي صلاح الدين والانبار للافضية المشمولة.

** عدم شمول بعض القرى في المحافظات (نينوى، كركوك، ديالى، الانبار، صلاح الدين) بسبب الوضع الأمني.

شكل (8) Figure (8)
متوسط الغلة بـ (كغم) لإجمالي المساحة لمحصول الذرة الصفراء للقطاع الخاص للسنوات (2021-2016)
Average Yield (Kg) For Maize Crop for (2016-2021)



شكل (9) Figure (9)
متوسط الغلة بـ (كغم) لإجمالي المساحة لمحصول البطاطا للقطاع الخاص للسنوات (2021-2016)
Average Yield (Kg) For Potatoes Crop for (2016-2021)



* عدا محافظة نينوى وقضاء (راوة، عنه) في محافظة الانبار والحويجة في محافظة كركوك بالإضافة الى عدم شمول جميع القرى في محافظتي صلاح الدين والانببار للاقضية المشمولة.

** عدم شمول بعض القرى في المحافظات (نينوى، كركوك، ديالى،الانببار، صلاح الدين) بسبب الوضع الأمني.

المساحة المزروعة ومجموع الإنتاج ومتوسط الغلة لمحصول القطن للقطاع الخاص حسب المحافظة لسنة 2021

Cultivated Area ,Production and Average Yield for Cotton for private Sector at Governorate Level for 2021

Table (3)

جدول (3)

Governorate	متوسط غلة الدونم (كغم/دونم) (Kg/Donum)Average Yield		الإنتاج (طن) Production (Ton)	المساحة المزروعة (دونم) Cultivated Area (Dounm)			المحافظة
	المساحة المحصودة Harvested Area	إجمالي المساحة Total Area		المساحة المتضررة Damaged Area	المساحة المحصودة Harvested Area	إجمالي المساحة Total Area	
Wasit	166.7	166.7	1	0	6	6	واسط
Salah al-den	285.7	285.7	2	0	7	7	صلاح الدين
Total	230.8	230.8	3	0	13	13	المجموع

المساحة المزروعة ومجموع الإنتاج ومتوسط الغلة لمحصول الذرة الصفراء للعروتين (الربيعية والخريفية) للقطاع الخاص حسب المحافظة لسنة 2021

Cultivated Area, Production and Average Yield for Spring and Autumn Maize for private Sector at Governorate level for 2021

Table (4)

جدول (4)

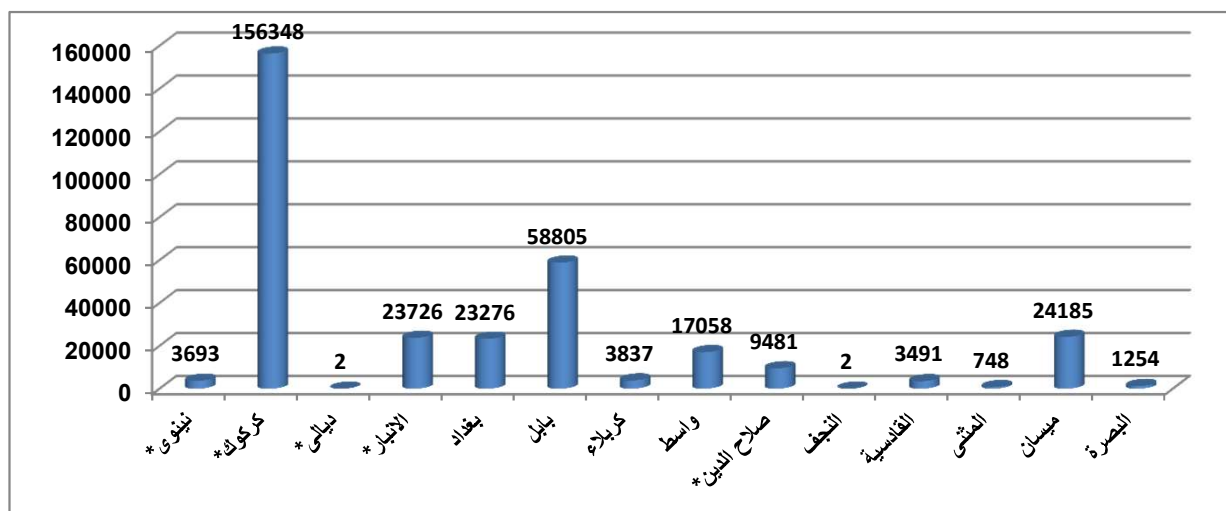
Governorate	متوسط غلة الدونم (كغم/دونم) Average Yield (Kg/Donum)		الإنتاج (طن) Production (Ton)	المساحة المزروعة (دونم) Cultivated Area (Donum)				المحافظة
	للمساحة المحصودة Harvested Area	إجمالي المساحة Total Area		مساحة العلف الأخضر Green Forage Area	المساحة المتضررة Damaged Area	المساحة المحصودة Harvested Area	إجمالي المساحة Total Area	
Ninevah	1761.2	1761.2	6504	0	0	3693	3693	نينوى*
Kirkuk	1527.5	1521.9	237939	0	578	155770	156348	كركوك*
Diala	0	0	0	2	0	0	2	ديالى*
Al_Anbar	745.6	646.9	15349	2131	1008	20587	23726	الانبار*
Baghdad	681.2	677.2	15763	136	0	23140	23276	بغداد
Babylon	981.7	907.3	53351	0	4458	54347	58805	بابل
Karbala	1230.4	993.7	3813	508	230	3099	3837	كربلاء
Wasit	576.5	526.8	8987	1469	0	15589	17058	واسط
Salah al_den	1656.8	1608.9	15254	274	0	9207	9481	صلاح الدين*
Al-Najaf	0	0	0	2	0	0	2	النجف
Al-Qadisiya	718.6	696.4	2431	0	108	3383	3491	القادسية
Al-Muthanna	536.7	410.4	307	24	152	572	748	المتن
Maysan	647.8	594.5	14377	1990	0	22195	24185	ميسان
Basrah	555.6	259.2	325	669	0	585	1254	البصرة
Total	1199.4	1148.8	374400	7205	6534	312167	325906	المجموع

* عدم شمول بعض القرى بسبب الوضع الامني

شكل (10) Figure(10)

إجمالي المساحة المزروعة بـ (الدونم) لمحصول الذرة الصفراء للعروتين (الربيعية والخريفية) للقطاع الخاص حسب المحافظة لسنة 2021

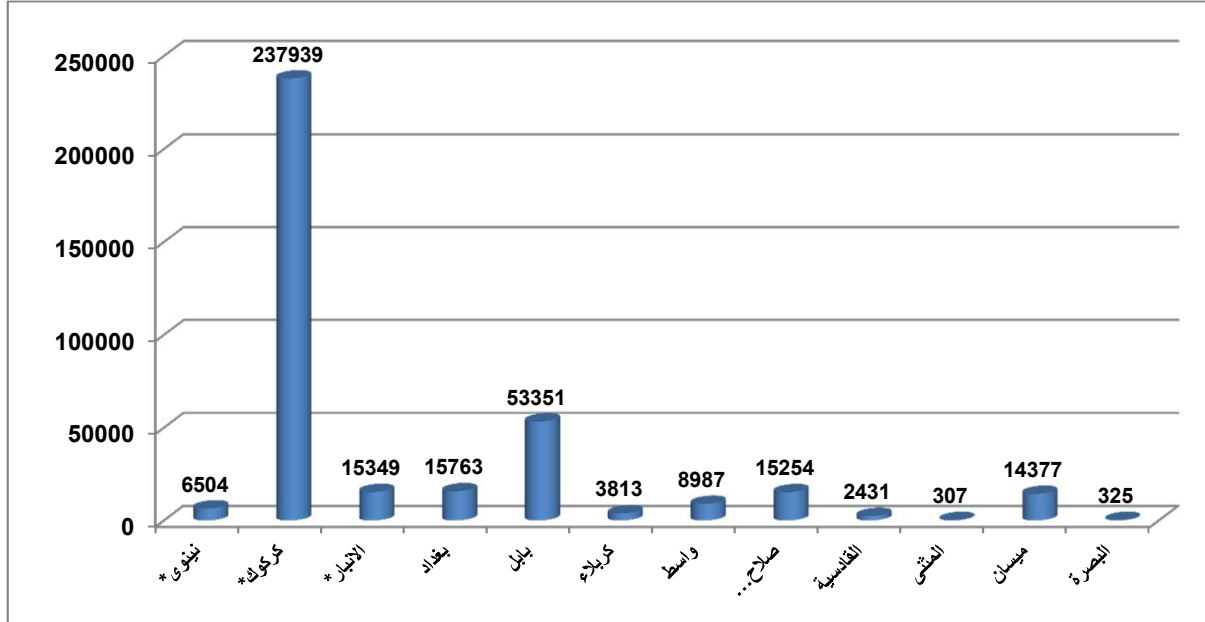
Cultivated Area(Donum) for Maize (Spring and autumn) at Governorates Level for 2021



شكل (11) Figure

كمية الانتاج بـ (الطن) لمحصول الذرة الصفراء للعروتين (الربيعية والخريفية) للقطاع الخاص حسب المحافظة لسنة 2021

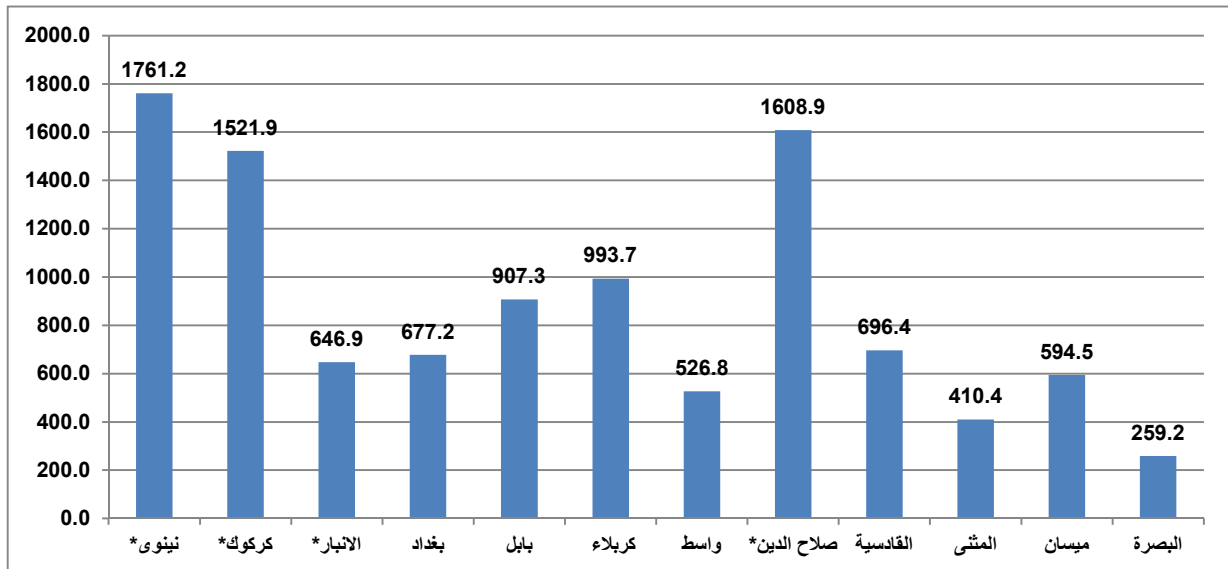
Production (Ton) for Maize (Spring and Autumn) at Governorate level for 2021



شكل (12) Figure

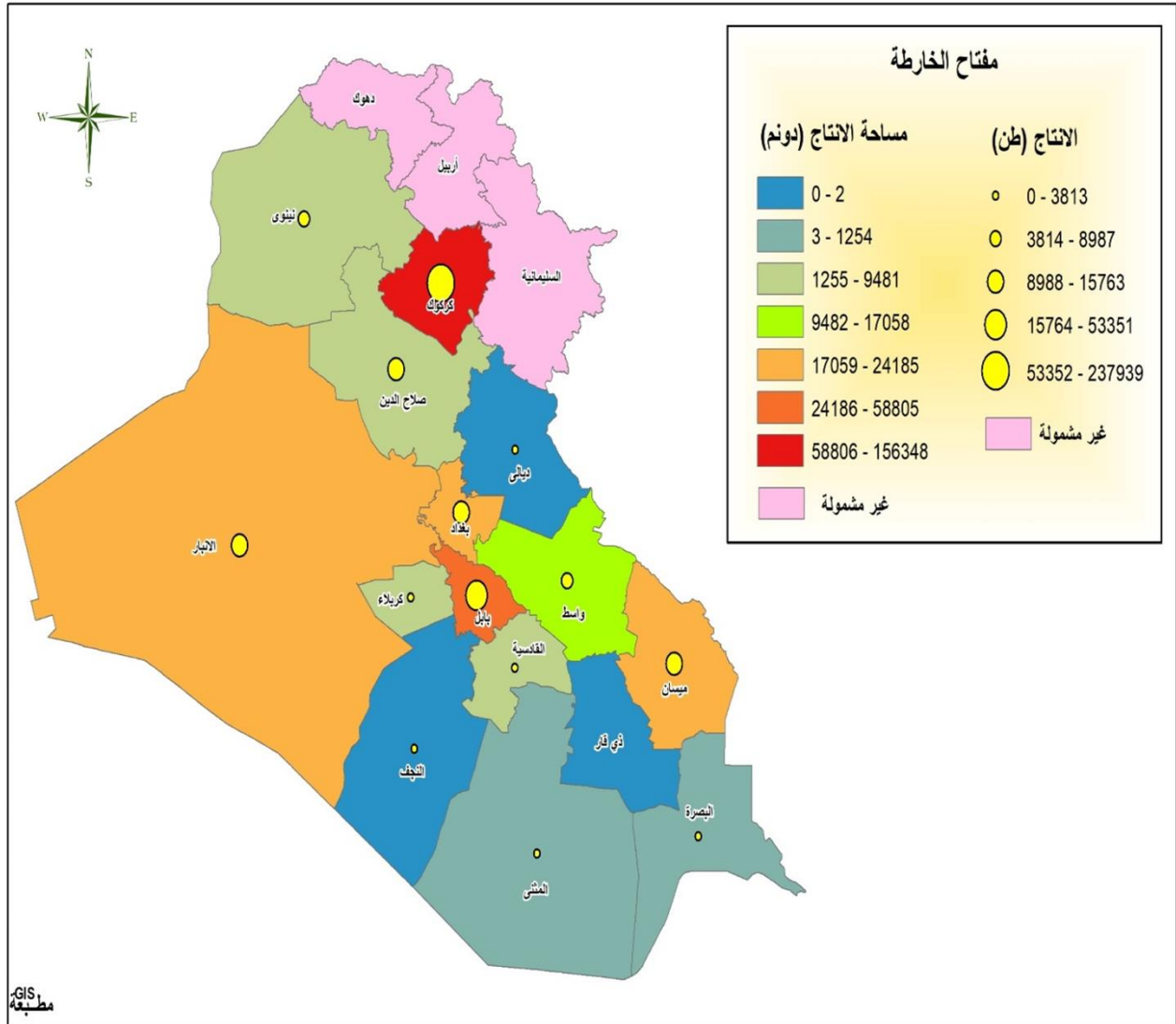
متوسط الغلة بـ (كغم) لإجمالي المساحة لمحصول الذرة الصفراء للعروتين (الربيعية والخريفية) للقطاع الخاص حسب المحافظة لسنة 2021

Average Yield (Kg) For Maize Crop at Governorates level for 2021



* عدم شمول بعض القرى بسبب الوضع الامني

خارطة (١) تصنيف المحافظات حسب كمية الانتاج والمساحة المزروعة لمحصول الذرة الصفراء للعتوتين (الربيعية والخريفية) في العراق لسنة ٢٠٢١



1:6,000,000

0 105 210 420 630 840 Kilometers

انتاج مركز نظم المعلومات الجغرافية
المصدر: مديرية الاحصاء الزراعي /شعبة الانتاج النباتي
لا تعتمد هذه الخارطة كوثيقة رسمية بالنسبة للحدود الادارية وانما لأغراض الاحصاء فقط

المساحة المزروعة ومجموع الإنتاج ومتوسط الغلة لمحصول الذرة الصفراء الربيعية للقطاع الخاص حسب المحافظة لسنة 2021
Cultivated Area, Production and Average Yield for Spring Maize for private Sector at Governorate Level for 2021

جدول (5)

جدول (5)

Governorate	متوسط غلة الدونم (كغم/دونم) Average Yield (Kg/Donum)		الإنتاج (طن) Production (Ton)	المساحة المزروعة (دونم) Cultivated Area (Dounm)				المحافظة
	المساحة المحصودة Harvested Area	إجمالي المساحة Total Area		مساحة العلف الأخضر Green Forage Area	المساحة المتضررة Damaged Area	المساحة المحصودة Harvested Area	إجمالي المساحة Total Area	
Kirkuk	0	0	0	0	33	0	33	كركوك*
Baghdad	300.0	24.0	3	115	0	10	125	بغداد
Total	300.0	19.0	3	115	33	10	158	المجموع

المساحة المزروعة ومجموع الإنتاج ومتوسط الغلة لمحصول الذرة الصفراء الخريفية للقطاع الخاص حسب المحافظة لسنة 2021

2021

Cultivated Area, Production and Average Yield for Autumn Maize for private Sector at Governorate Level for 2021

جدول (6)

جدول (6)

Governorate	متوسط غلة الدونم (كغم/دونم) Average Yield (Kg/Donum)		الإنتاج (طن) Production (Ton)	المساحة المزروعة (دونم) (Dounm)Cultivated Area				المحافظة
	المساحة المحصودة Harvested Area	إجمالي المساحة Total Area		مساحة العلف الأخضر Green Forage Area	المساحة المتضررة Damaged Area	المساحة المحصودة Harvested Area	إجمالي المساحة Total Area	
Ninevah	1761.2	1761.2	6504	0	0	3693	3693	نينوى*
Kirkuk	1527.5	1522.2	237939	0	545	155770	156315	كركوك*
Diala	0	0	0	2	0	0	2	ديالى*
Al_Anbar	745.6	646.9	15349	2131	1008	20587	23726	الانبار*
Baghdad	681.4	680.7	15760	21	0	23130	23151	بغداد
Babil	981.7	907.3	53351	0	4458	54347	58805	بابل
Karbala	1230.4	993.7	3813	508	230	3099	3837	كربلاء
Wasit	576.5	526.8	8987	1469	0	15589	17058	واسط
Salah al_den	1656.8	1608.9	15254	274	0	9207	9481	صلاح الدين*
Al-Najaf	0	0	0	2	0	0	2	النجف
Qadisiya	718.6	696.4	2431	0	108	3383	3491	القادسية
Al-Muthanna	536.7	410.4	307	24	152	572	748	المثنى
Maysan	647.8	594.5	14377	1990	0	22195	24185	ميسان
Basrah	555.6	259.2	325	669	0	585	1254	البصرة
Total	1199.4	1149.3	374397	7090	6501	312157	325748	المجموع

* عدم شمول بعض القرى بسبب الوضع الامني

المساحة المزروعة ومجموع الإنتاج ومتوسط الغلة لمحصول البطاطا للعروتين (الربيعية والخريفية) للقطاع الخاص حسب المحافظة لسنة 2021

Cultivated Area, Production and Average Yield for Potatoes (Spring and Autumn) for private Sector at Governorate Level for 2021

جدول (7)

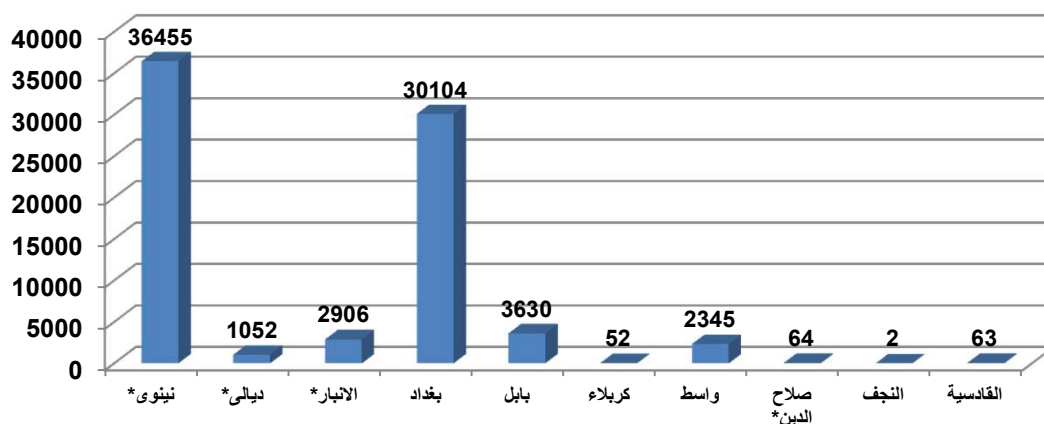
جدول (7)

Governorate	متوسط غلة الدونم (كغم/دونم) (Kg/Donum) Average Yield		الإنتاج (طن) Production (Ton)	المساحة المزروعة (دونم) (Donum) Cultivated Area			المحافظة
	المساحة المحصودة Harvested Area	إجمالي المساحة Total Area		المساحة المتضررة Damaged Area	المساحة المحصودة Harvested Area	إجمالي المساحة Total Area	
Ninevah	5347.6	5347.6	194945	0	36455	36455	نينوى*
Diala	5253.9	4779.5	5028	95	957	1052	ديالى*
Al_Anbar	6071.0	6031.3	17527	19	2887	2906	الانبار*
Baghdad	6706.3	6705.2	201853	5	30099	30104	بغداد
Babylon	8691.2	8691.2	31549	0	3630	3630	بابل
Karbala	8903.8	8903.8	463	0	52	52	كربلاء
Wasit	5842.2	5842.2	13700	0	2345	2345	واسط
Salah al_den	8109.4	8109.4	519	0	64	64	صلاح الدين*
Al-Najaf	8500.0	8500.0	17	0	2	2	النجف
Al-Qadisiya	8349.2	8349.2	526	0	63	63	القادسية
Total	6088.9	6079.4	466127	119	76554	76673	المجموع

* عدم شمول بعض القرى بسبب الوضع الامني

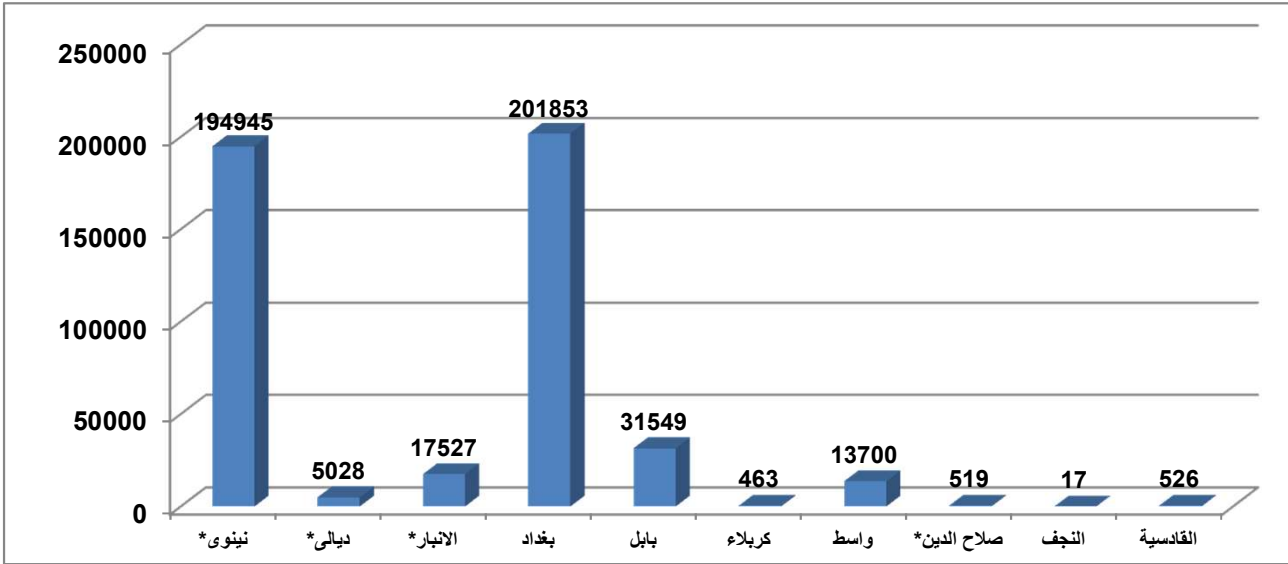
شكل (13) Figure (13)

إجمالي المساحة المزروعة بـ (الدونم) لمحصول البطاطا للعروتين (الربيعية والخريفية) للقطاع الخاص حسب المحافظة لسنة 2021
Cultivated Area (Donum) for Potatoes (Spring and Autumn) at Governorate Level for 2021



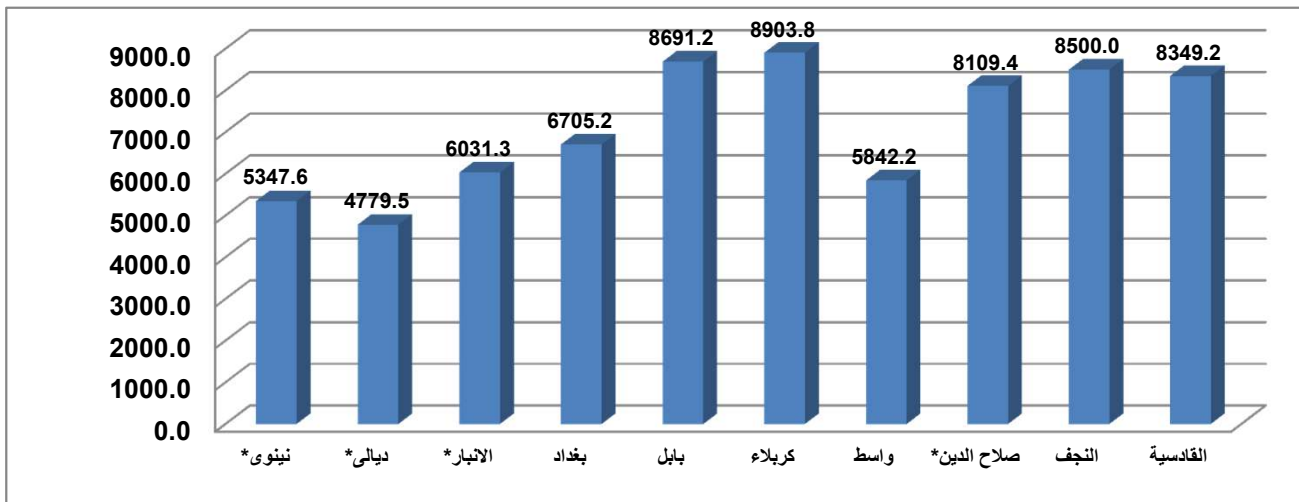
شكل (14) Figure

كمية الانتاج بـ (الطن) لمحصول البطاطا للعتوتين (الربيعية والخريفية) للقطاع الخاص حسب المحافظة لسنة 2021
Prouction (Ton) For Potatoes (Spring and Autumn) at Governorates level for 2021



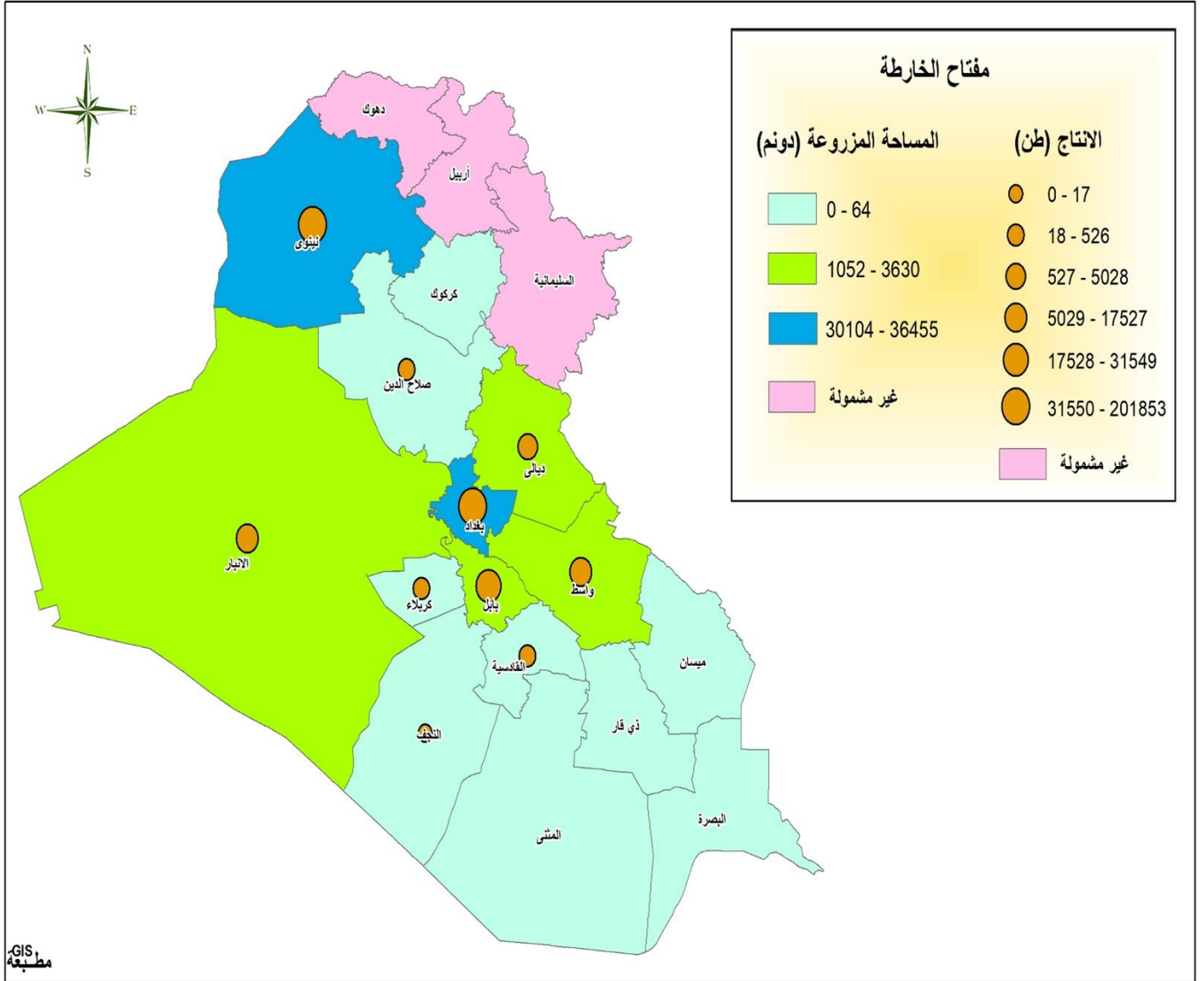
شكل (15) Figure

متوسط الغلة بـ (كغم) لأجمالي المساحة لمحصول البطاطا للعتوتين (الربيعية والخريفية) للقطاع الخاص حسب المحافظة لسنة 2021
Average Yield(Kg) for Potatoes (Spring and Autumn) at Governorate Level for 2021



* عدم شمول بعض القرى بسبب الوضع الامني

خارطة (٢) تصنيف المحافظات حسب كمية الانتاج والمساحة المزروعة لمحصول البطاطا للعتوتين (الربيعية والخريفية) في العراق لسنة ٢٠٢١



1:6,000,000

0 105 210 420 630 840 Kilometers

انتاج مركز نظم المعلومات الجغرافية
المصدر: مديرية الاحصاء الزراعي /شعبة الانتاج النباتي
لا تعتمد هذه الخارطة كوثيقة رسمية بالنسبة للحدود الادارية وانما لأغراض الاحصاء فقط

المساحة المزروعة ومجموع الإنتاج ومتوسط الغلة لمحصول البطاطا الربيعية للقطاع الخاص
حسب المحافظة لسنة 2021

Cultivated Area Production and Average Yield for Spring Potatoes for Private Sector
at Governorates Level for 2021

جدول (8) Table (8)

Governorate	متوسط غلة الدونم (كغم/دونم) Average Yield (Kg/Donum)		الإنتاج (طن) Production (Ton)	المساحة المزروعة (دونم) (Dounm)Cultivated Area			المحافظة
	المساحة المحصودة Harvested Area	إجمالي المساحة Total Area		المساحة المتضررة Damaged Area	المساحة المحصودة Harvested Area	إجمالي المساحة Total Area	
Diala	5253.9	4779.5	5028	95	957	1052	ديالى*
Anbar	7114.5	7076.5	3977	3	559	562	الانبار*
Baghdad	7775.0	7775.0	68148	0	8765	8765	بغداد
Babil	9140.7	9140.7	16106	0	1762	1762	بابل
Karbala	9764.7	9764.7	332	0	34	34	كربلاء
Wasit	6368.7	6368.7	5649	0	887	887	واسط
Salah al-den	7780.5	7780.5	319	0	41	41	صلاح الدين
Al-Qadisiya	8339.0	8339.0	492	0	59	59	القادسية
Total	7029.8	6994.3	135780	98	19315	19413	المجموع

المساحة المزروعة ومجموع الإنتاج ومتوسط الغلة لمحصول البطاطا الخريفية للقطاع الخاص
حسب المحافظة لسنة 2021

Cultivated Area Production and Average Yield for Autumn Potatoes for
Private Sector at Governorates Level for 2021

جدول (9) Table (9)

Governorate	متوسط غلة الدونم (كغم/دونم) Average Yield (Kg/Donum)		الإنتاج (طن) Production (Ton)	المساحة المزروعة (دونم) (Dounm)Cultivated Area			المحافظة
	المساحة المحصودة Harvested Area	إجمالي المساحة Total Area		المساحة المتضررة Damaged Area	المساحة المحصودة Harvested Area	إجمالي المساحة Total Area	
Anbar	5820.4	5780.7	13550	16	2328	2344	الانبار*
Baghdad	6267.2	6265.8	133705	5	21334	21339	بغداد
Babil	8267.1	8267.1	15443	0	1868	1868	بابل
Karbala	7277.8	7277.8	131	0	18	18	كربلاء
Wasit	5521.9	5521.9	8051	0	1458	1458	واسط
Salah al_den	8695.7	8695.7	200	0	23	23	صلاح الدين*
AL- Najaf	8500.0	8500.0	17	0	2	2	النجف
Al-Qadisiya	8500.0	8500.0	34	0	4	4	القادسية
Total	5771.4	5769.2	330347	21	57239	57260	المجموع

* عدم شمول بعض القرى بسبب الوضع الامني